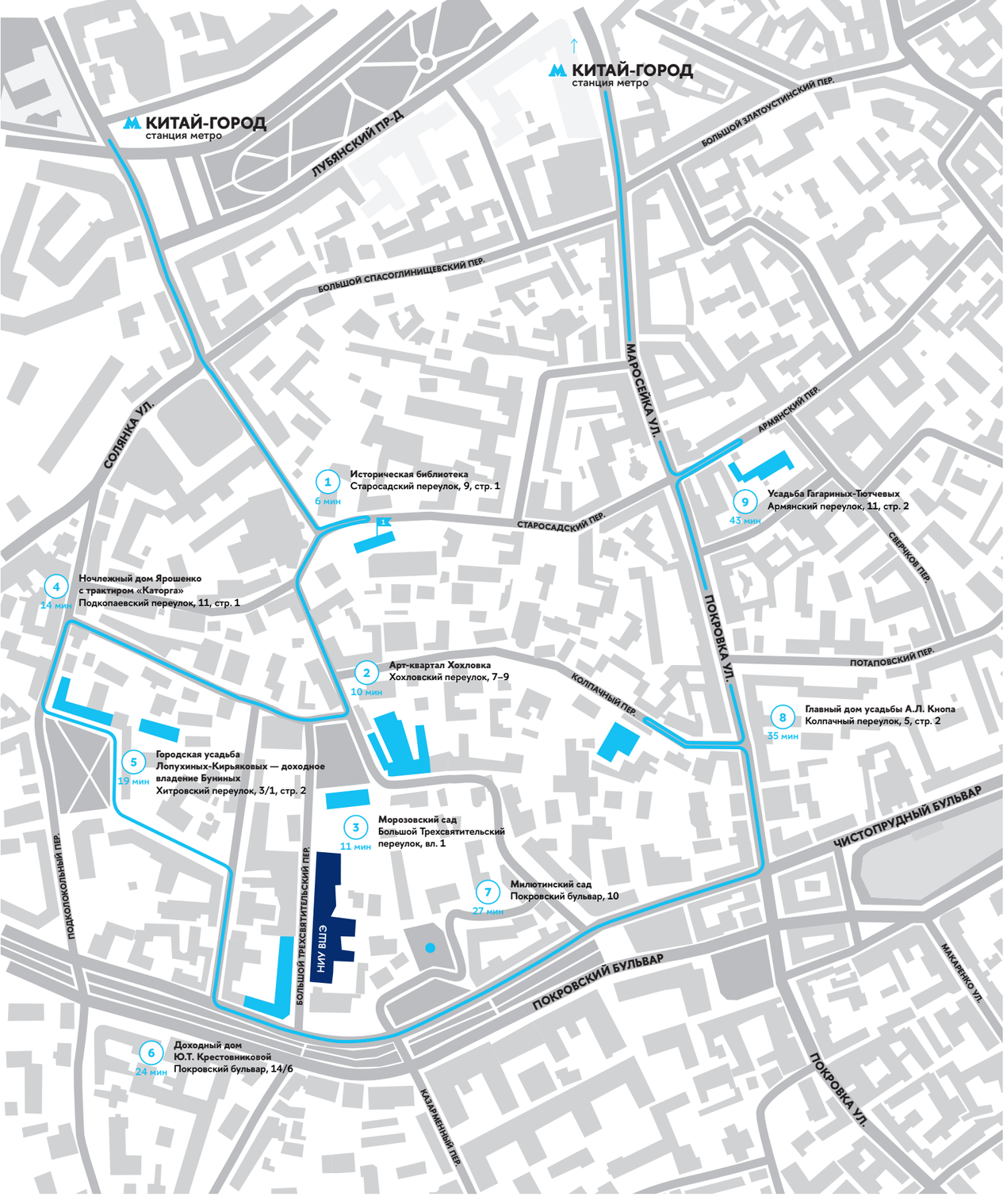

ГЕОГРАФИЧЕСКАЯ КАРТА

Это вспомогательная карта, которая в точности соответствует географии местности вокруг Вышки. Она дополняет декоративную карту на обратной стороне и позволит вам ориентироваться в этом районе. На ней указаны все окрестные дома и улицы. Объекты, из которых состоят предложенные маршруты, выделены цветом и пронумерованы. Нумерация на обеих картах совпадает. Перемещаясь от одного объекта к другому, вы совершите прогулку вокруг Вышки примерно за 40 минут и вернетесь обратно.

— начало маршрута

— направление маршрута

11 — номер объекта в маршруте

39 мин — время до объекта

#вокругвышки

В окрестностях корпусов Высшей школы экономики сохранилась удивительная атмосфера старой, настоящей Москвы. Тихие переулки и улочки в центре города — идеальное место для прогулок и знакомства с историей столицы. Великолепные храмы соседствуют здесь с небольшими особняками, а доходные дома, спроектированные знаменитыми архитекторами, — со старинными хозяйственными постройками.

На карту попали и известные достопримечательности, и незаметные городские детали. Даже если вы давно работаете или учитесь здесь, благодаря предложенным маршрутам вы сможете узнать о районах Москвы что-то новое. Прогулка по каждому из них займет около сорока минут. Самая старая действующая телефонная станция Москвы, восстановленная вывеска 20-х годов прошлого века, старинные фонарные столбы, настоящие солнечные часы — это и многое другое вы найдете в окрестностях Вышки, гуляя с нашими картами.

Не бойтесь сворачивать с маршрута.

Вы находитесь в центре города, и, несмотря на запутанную паутину переулков, заблудиться здесь не получится. Заглядывайте в арки, заходите во дворы, срезайте путь – только так вы сможете познакомиться с этими районами и прочувствовать их дух. Здесь на каждом шагу и за каждым углом встречаются исторические артефакты и любопытные архитектурные элементы. Смотрите по сторонам и находите их.

Рассказывайте обо всем, что покажется вам интересным. Фотографируйте объекты, указанные на карте, а также выкладывайте свои собственные находки. Делитесь ими в социальных сетях с хэштегом #вокругвышки. Вместе мы сможем собрать целую коллекцию!

HSE ART AND DESIGN SCHOOL

«Вокруг Вышки за 40 минут» — совместный проект студентов Школы дизайна и департаментов НИУ ВШЭ. Дизайн-концепция: студентки Школы дизайна — Алена Печенкина, Екатерина Шилова.

ВОКРУГ ВЫШКИ: КИТАЙ-ГОРОД

карта-путеводитель

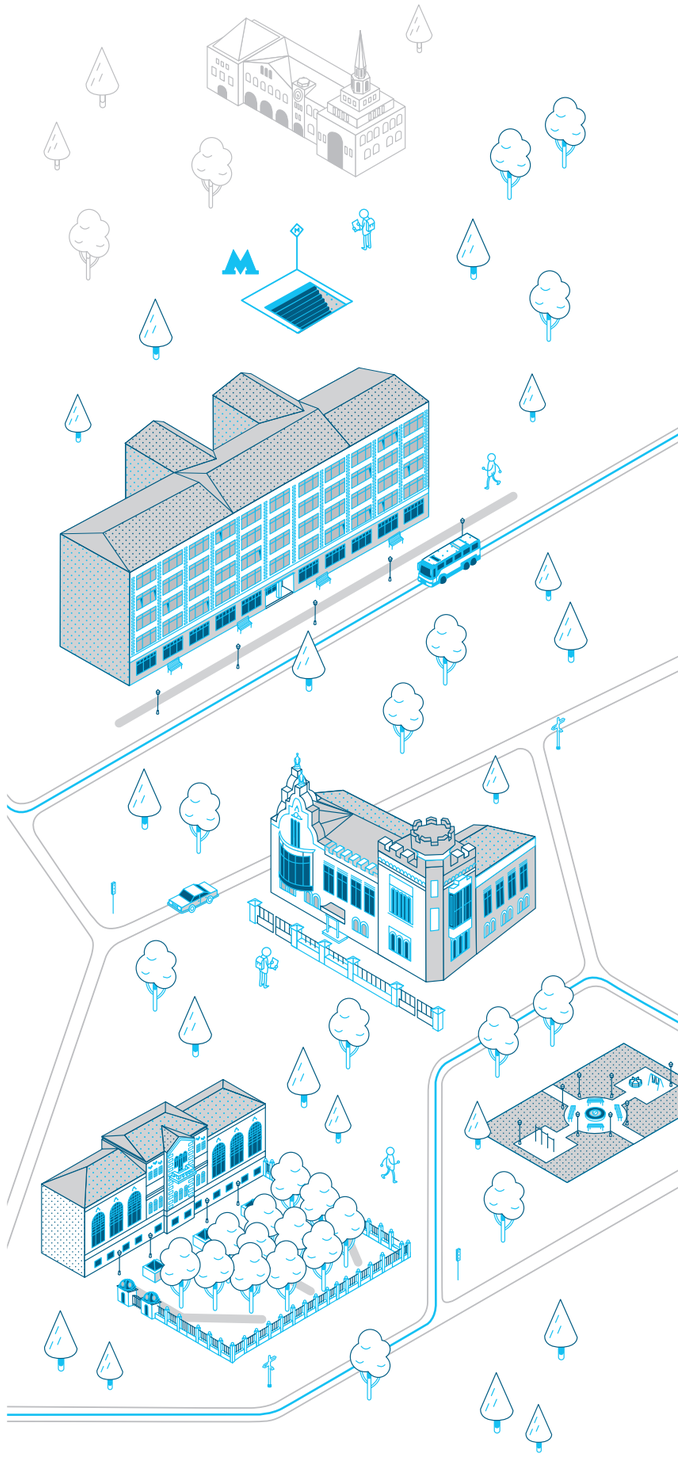

#ВОКРУГВЫШКИ

ВОКРУГ ВЫШКИ: КИТАЙ-ГОРОД

«Вокруг Вышки» — это серия экскурсий для всех жителей города и гостей столицы. С этой картой вы сможете отправиться в удивительное путешествие по районам старой Москвы, где расположены ключевые здания Вышки. Вы увидите самые интересные места района, рассмотрите городские детали и узнаете имена архитекторов знаменитых строений.

Высшая школа экономики

Вышке 30 лет

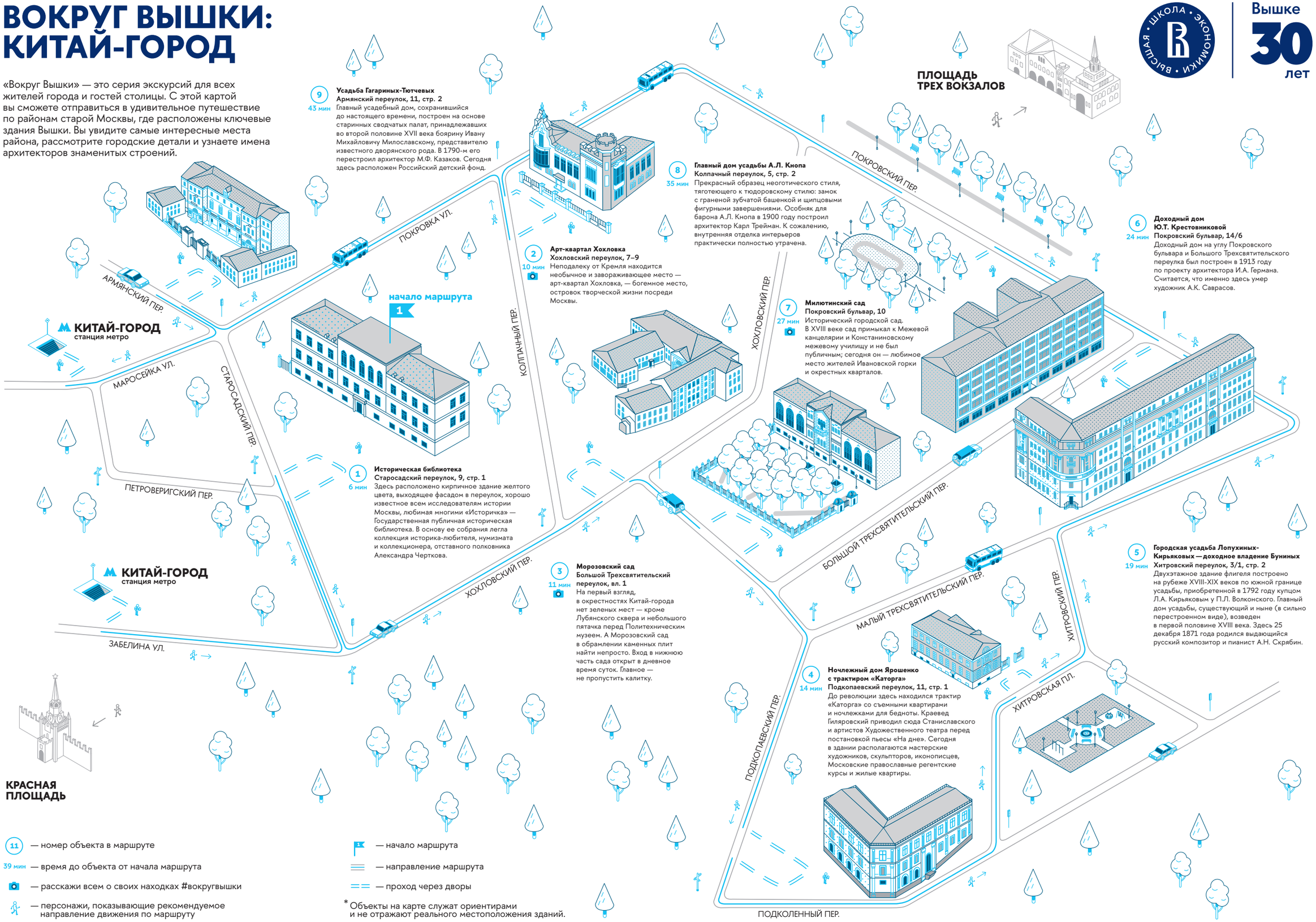

9 43 мин
Усадьба Гагариных-Тютчевых
Армянский переулок, 11, стр. 2
Главный усадебный дом, сохранившийся до настоящего времени, построен на основе старинных сводчатых палат, принадлежавших во второй половине XVII века боярину Ивану Михайловичу Милославскому, представителю известного дворянского рода. В 1790-м его перестроил архитектор М.Ф. Казаков. Сегодня здесь расположен Российский детский фонд.

8 35 мин
Главный дом усадьбы А.Л. Кнопа
Колпачный переулок, 5, стр. 2
Прекрасный образец неоготического стиля, тяготеющего к тюдоровскому стилю: замок с граненой зубчатой башенкой и щипцовыми фигурными завершениями. Особняк для барона А.Л. Кнопа в 1900 году построил архитектор Карл Трейман. К сожалению, внутренняя отделка интерьеров практически полностью утрачена.

2 10 мин
Арт-квартал Хохловка
Хохловский переулок, 7–9
Неподалеку от Кремля находится необычное и завораживающее место — арт-квартал Хохловка, — богемное место, островок творческой жизни посреди Москвы.

6 24 мин
Доходный дом Ю.Т. Крестовниковой
Покровский бульвар, 14/6
Доходный дом на углу Покровского бульвара и Большого Трехсвятительского переулка был построен в 1913 году по проекту архитектора И.А. Германа. Считается, что именно здесь умер художник А.К. Саврасов.

7 27 мин
Милютинский сад
Покровский бульвар, 10
Исторический городской сад. В XVIII веке сад примыкал к Межевой канцелярии и Константиновскому межевому училищу и не был публичным; сегодня он — любимое место жителей Ивановской горки и окрестных кварталов.

1 6 мин
Историческая библиотека
Старосадский переулок, 9, стр. 1
Здесь расположено кирпичное здание желтого цвета, выходящее фасадом в переулок, хорошо известное всем исследователям истории Москвы, любимая многими «Историчка» — Государственная публичная историческая библиотека. В основу ее собрания легла коллекция историка-любителя, нумизмата и коллекционера, отставного полковника Александра Черткова.

3 11 мин
Морозовский сад
Большой Трехсвятительский переулок, вл. 1
На первый взгляд, в окрестностях Китай-города нет зеленых мест — кроме Лубянского сквера и небольшого пятачка перед Политехническим музеем. А Морозовский сад в обрамлении каменных плит найти непросто. Вход в нижнюю часть сада открыт в дневное время суток. Главное — не пропустить калитку.

5 19 мин
Городская усадьба Лопухиных-Кирьяковых — доходное владение Буниных
Хитровский переулок, 3/1, стр. 2
Двухэтажное здание флигеля построено на рубеже XVIII-XIX веков по южной границе усадьбы, приобретенной в 1792 году купцом Л.А. Кирьяковым у П.Л. Волконского. Главный дом усадьбы, существующий и ныне (в сильно перестроенном виде), возведен в первой половине XVIII века. Здесь 25 декабря 1871 года родился выдающийся русский композитор и пианист А.Н. Скрябин.

4 14 мин
Ночлежный дом Ярошенко с трактиром «Каторга»
Подкопаевский переулок, 11, стр. 1
До революции здесь находился трактир «Каторга» со съемными квартирами и ночлежками для бедноты. Краевед Гиляровский приводил сюда Станиславского и артистов Художественного театра перед постановкой пьесы «На дне». Сегодня в здании располагаются мастерские художников, скульпторов, иконописцев, Московские православные регентские курсы и жилые квартиры.

11 — номер объекта в маршруте

39 мин — время до объекта от начала маршрута

— расскажи всем о своих находках #вокругвышки

— персонажи, показывающие рекомендуемое направление движения по маршруту

— начало маршрута

— направление маршрута

— проход через дворы

* Объекты на карте служат ориентирами и не отражают реального местоположения зданий.