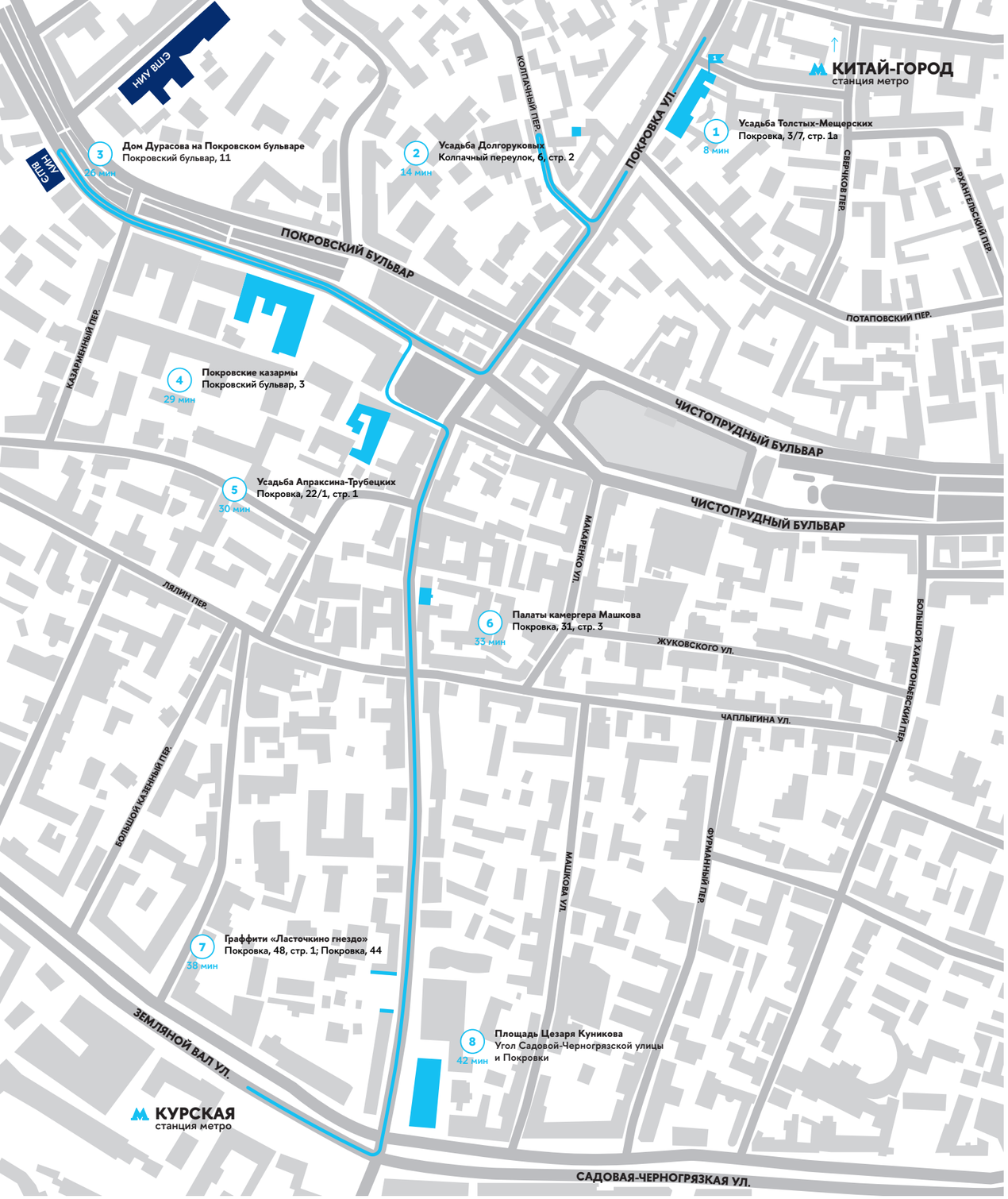

ГЕОГРАФИЧЕСКАЯ КАРТА

Это вспомогательная карта, которая в точности соответствует географии местности вокруг Вышки. Она дополняет декоративную карту на обратной стороне и позволит вам ориентироваться в этом районе. На ней указаны все окрестные дома и улицы. Объекты, из которых состоят предложенные маршруты, выделены цветом и пронумерованы. Нумерация на обеих картах совпадает. Перемещаясь от одного объекта к другому, вы совершите прогулку вокруг Вышки примерно за 40 минут и вернетесь обратно.

1 — начало маршрута

— направление маршрута

11 — номер объекта в маршруте

39 мин — время до объекта

#вокругвышки

В окрестностях корпусов Высшей школы экономики сохранилась удивительная атмосфера старой, настоящей Москвы. Тихие переулки и улочки в центре города — идеальное место для прогулок и знакомства с историей столицы. Великолепные храмы соседствуют здесь с небольшими особняками, а доходные дома, спроектированные знаменитыми архитекторами, — со старинными хозяйственными постройками.

На карту попали и известные достопримечательности, и незаметные городские детали. Даже если вы давно работаете или учитесь здесь, благодаря предложенным маршрутам вы сможете узнать о районах Москвы что-то новое. Прогулка по каждому из них займет около сорока минут. Самая старая действующая телефонная станция Москвы, восстановленная вывеска 20-х годов прошлого века, старинные фонарные столбы, настоящие солнечные часы — это и многое другое вы найдете в окрестностях Вышки, гуляя с нашими картами.

Не бойтесь сворачивать с маршрута.

Вы находитесь в центре города, и, несмотря на запутанную паутину переулков, заблудиться здесь не получится. Заглядывайте в арки, заходите во дворы, срезайте путь – только так вы сможете познакомиться с этими районами и прочувствовать их дух. Здесь на каждом шагу и за каждым углом встречаются исторические артефакты и любопытные архитектурные элементы. Смотрите по сторонам и находите их.

Рассказывайте обо всем, что покажется вам интересным. Фотографируйте объекты, указанные на карте, а также выкладывайте свои собственные находки. Делитесь ими в социальных сетях с хэштегом #вокругвышки. Вместе мы сможем собрать целую коллекцию!

HSE ART AND DESIGN SCHOOL

«Вокруг Вышки за 40 минут» — совместный проект студентов Школы дизайна и департаментов НИУ ВШЭ. Дизайн-концепция: студентки Школы дизайна — Алена Печенкина, Екатерина Шилова.

ВОКРУГ ВЫШКИ: ПОКРОВКА

карта-путеводитель

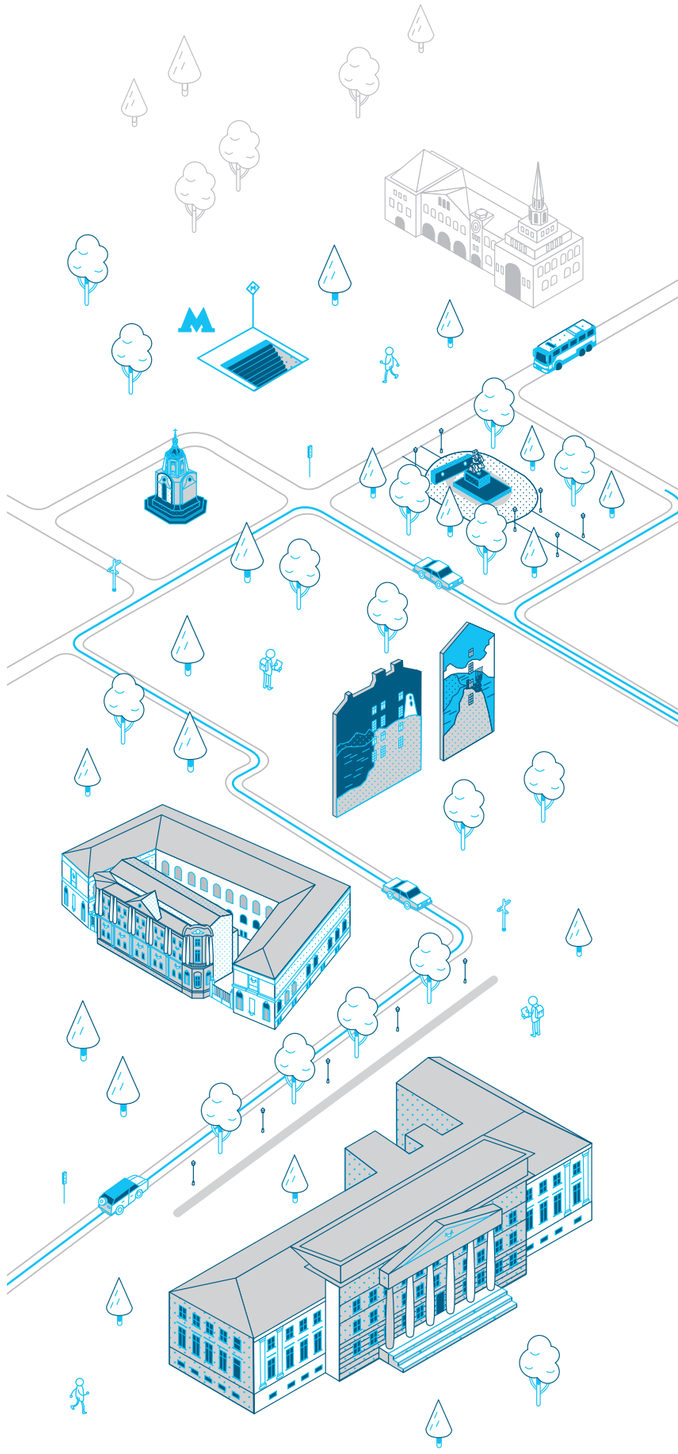

#ВОКРУГВЫШКИ

ВОКРУГ ВЫШКИ: ПОКРОВКА

«Вокруг Вышки» — это серия экскурсий для всех жителей города и гостей столицы. С этой картой вы сможете отправиться в удивительное путешествие по районам старой Москвы, где расположены ключевые здания Вышки. Вы увидите самые интересные места района, рассмотрите городские детали и узнаете имена архитекторов знаменитых строений.

Высшая школа экономики

Вышке 30 лет

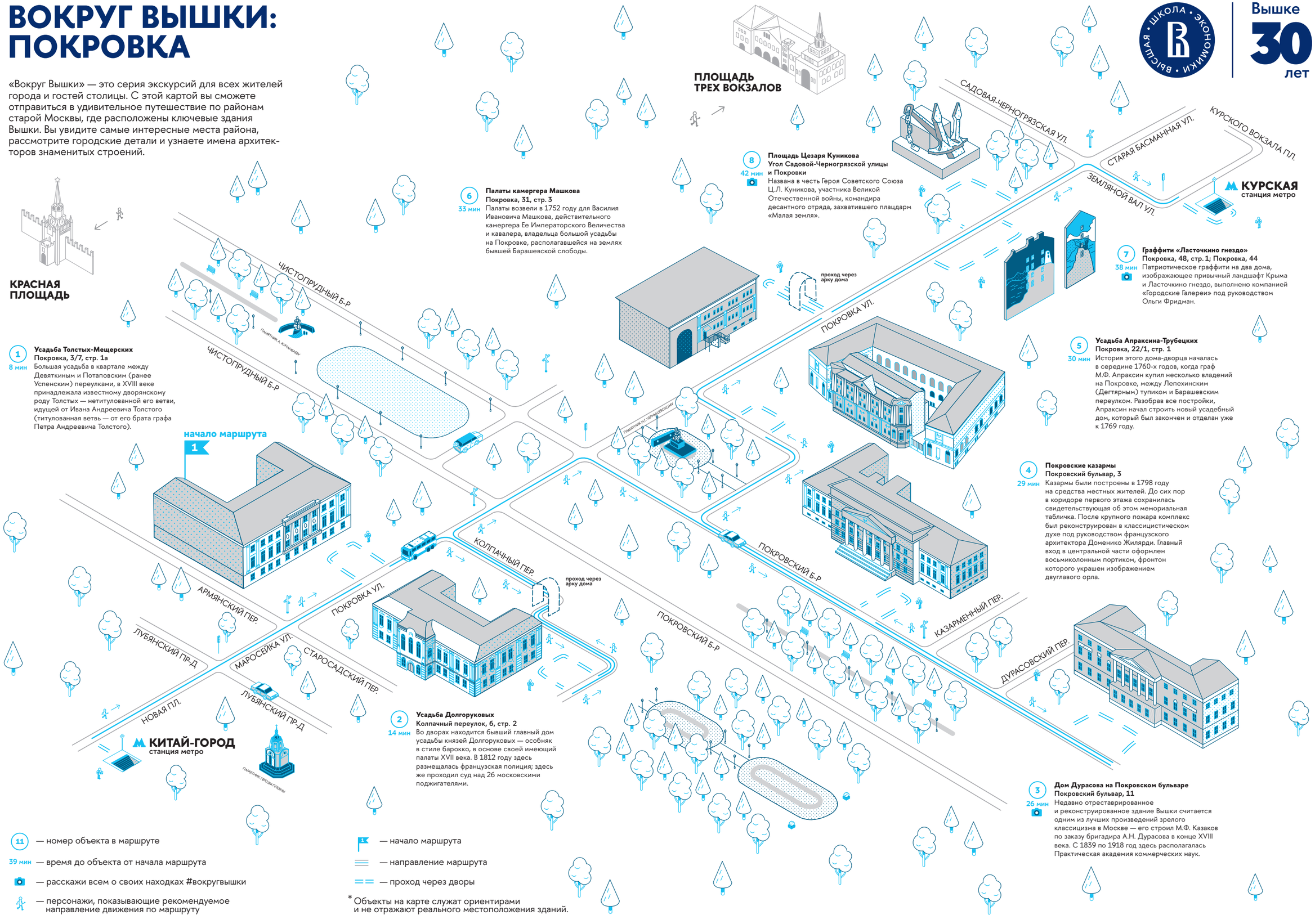

1 8 мин **Усадьба Толстых-Мещерских**
Покровка, 3/7, стр. 1а
Большая усадьба в квартале между Девяткиным и Потаповским (ранее Успенским) переулками, в XVIII веке принадлежала известному дворянскому роду Толстых — нетитулованной его ветви, идущей от Ивана Андреевича Толстого (титулованная ветвь — от его брата графа Петра Андреевича Толстого).

2 14 мин **Усадьба Долгоруковых**
Колпачный переулок, 6, стр. 2
Во дворах находится бывший главный дом усадьбы князей Долгоруковых — особняк в стиле барокко, в основе своей имеющий палаты XVII века. В 1812 году здесь размещалась французская полиция; здесь же проходил суд над 26 московскими поджигателями.

3 26 мин **Дом Дурасова на Покровском бульваре**
Покровский бульвар, 11
Недавно отреставрированное и реконструированное здание Вышки считается одним из лучших произведений зрелого классицизма в Москве — его строил М.Ф. Казаков по заказу бригадира А.Н. Дурасова в конце XVIII века. С 1839 по 1918 год здесь располагалась Практическая академия коммерческих наук.

4 29 мин **Покровские казармы**
Покровский бульвар, 3
Казармы были построены в 1798 году на средства местных жителей. До сих пор в коридоре первого этажа сохранилась свидетельствующая об этом мемориальная табличка. После крупного пожара комплекс был реконструирован в классицистическом духе под руководством французского архитектора Доменико Жилярди. Главный вход в центральной части оформлен восьмиколонным портиком, фронтон которого украшен изображением двуглавого орла.

5 30 мин **Усадьба Апраксина-Трубецких**
Покровка, 22/1, стр. 1
История этого дома-дворца началась в середине 1760-х годов, когда граф М.Ф. Апраксин купил несколько владений на Покровке, между Лепехинским (Дегтярным) тупиком и Барашевским переулком. Разобрав все постройки, Апраксин начал строить новый усадебный дом, который был закончен и отделан уже к 1769 году.

6 33 мин **Палаты камергера Машкова**
Покровка, 31, стр. 3
Палаты возвели в 1752 году для Василия Ивановича Машкова, действительного камергера Ее Императорского Величества и кавалера, владельца большой усадьбы на Покровке, располагавшейся на землях бывшей Барашевской слободы.

7 38 мин **Граффити «Ласточкино гнездо»**
Покровка, 48, стр. 1; Покровка, 44
Патриотическое граффити на два дома, изображающее привычный ландшафт Крыма и Ласточкино гнездо, выполнено компанией «Городские Галереи» под руководством Ольги Фридман.

8 42 мин **Площадь Цезаря Куникова**
Угол Садовой-Черногрязской улицы и Покровки
Названа в честь Героя Советского Союза Ц.Л. Куникова, участника Великой Отечественной войны, командира десантного отряда, захватившего плацдарм «Малая земля».

11 — номер объекта в маршруте

39 мин — время до объекта от начала маршрута

— расскажи всем о своих находках #вокругвышки

— персонажи, показывающие рекомендуемое направление движения по маршруту

— начало маршрута

— направление маршрута

— проход через дворы

* Объекты на карте служат ориентирами и не отражают реального местоположения зданий.